

F A X E K O M M U N E 

Borgermøde om
planlægningen for en østlig
omfartsvej og boligudbygning
i Haslev den 4. maj 2021



Afvikling af mødet

- Sluk din mikrofon og dit kamera
- Gem dine spørgsmål til efter oplægget
- Ræk "hånden" op, hvis du har spørgsmål
- Afvent at ordstyreren giver dig ordet
- Du må gerne tænde både mikrofon og kamera når du har ordet 😊
- Du er velkommen til at skrive i chatten (der svares dog ikke).
- Der bliver **ikke** taget referat af mødet. Dine ideer og input modtager vi på plan2@faxekommune.dk



Idéer og forslag

Idéer og forslag

Høring og indkaldelse af idéer og forslag

14. april til den 12. maj 2021

Høring

Hørings svar sendes til
plan2@faxekommune.dk.



Lidt om det tekniske

The screenshot shows a Microsoft Teams meeting interface. At the top, the text "møde link teams" is visible. The time "01:03" is shown in the top left corner. The top right corner contains window control icons (minimize, maximize, close) and a red "Forlad" button. The main toolbar includes icons for participants, chat, hand raise, more options, camera, microphone, and screen sharing. Annotations with arrows point to the camera icon (labeled "Kamera"), the microphone icon (labeled "Mikrofon"), the chat icon (labeled "Chat"), and the hand raise icon (labeled "Ræk hånden op").

Kamera

Mikrofon

01:03

møde link teams

Forlad

Chat

Ræk hånden op

MN

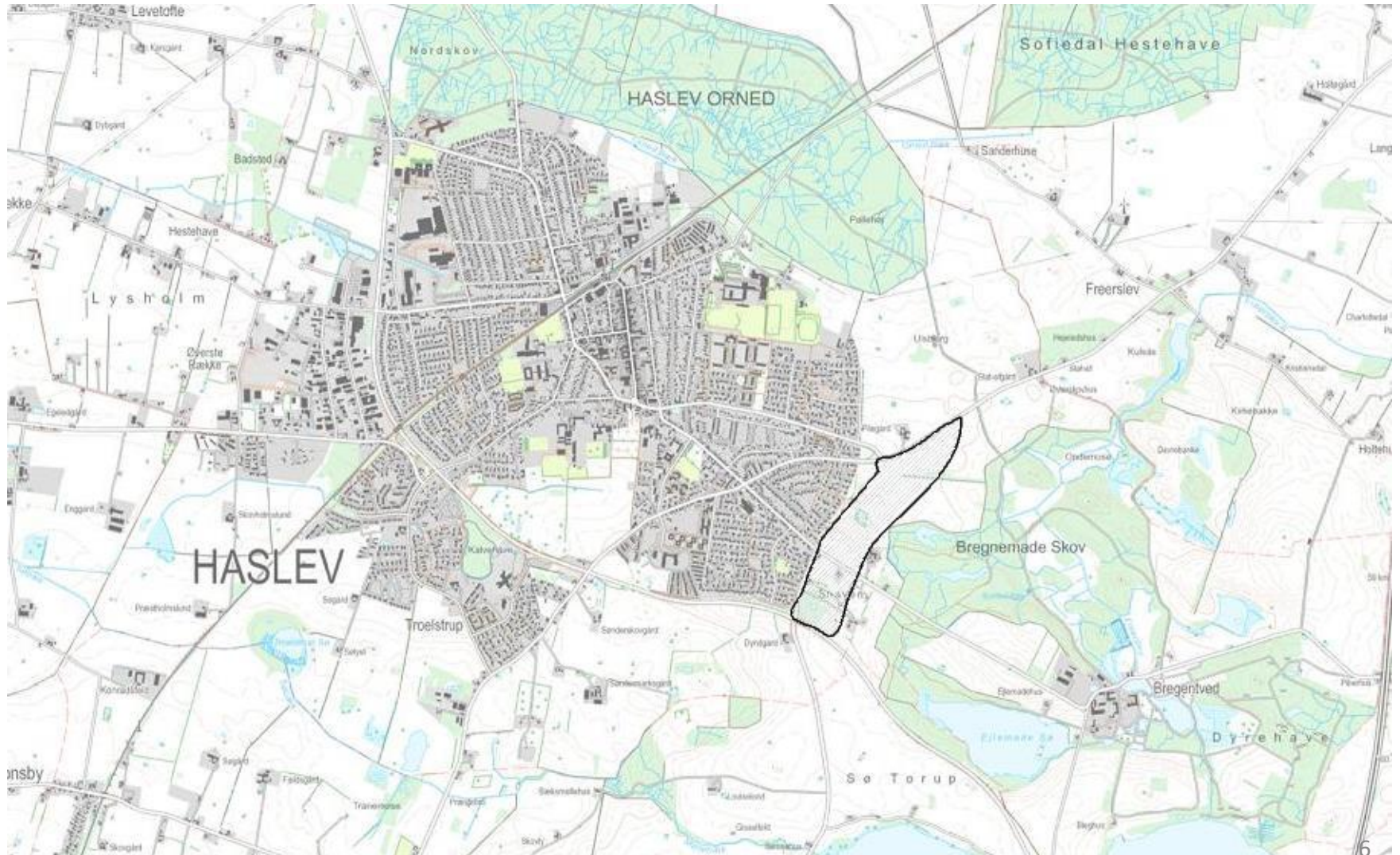
Venter på, at andre deltager...

F A X E K O M M U N E 

Planlægning for en østlig
omfartsvej og boligudbygning i
Haslev



Området





Tidsplan og program

19:00 Velkomst, v/Ole Vive, borgmester

19:10 Idéfase for en østlig omfartsvej og boligudbygning i Haslev – indkaldelse af forslag og idéer v/Carsten Riis, kommunaldirektør

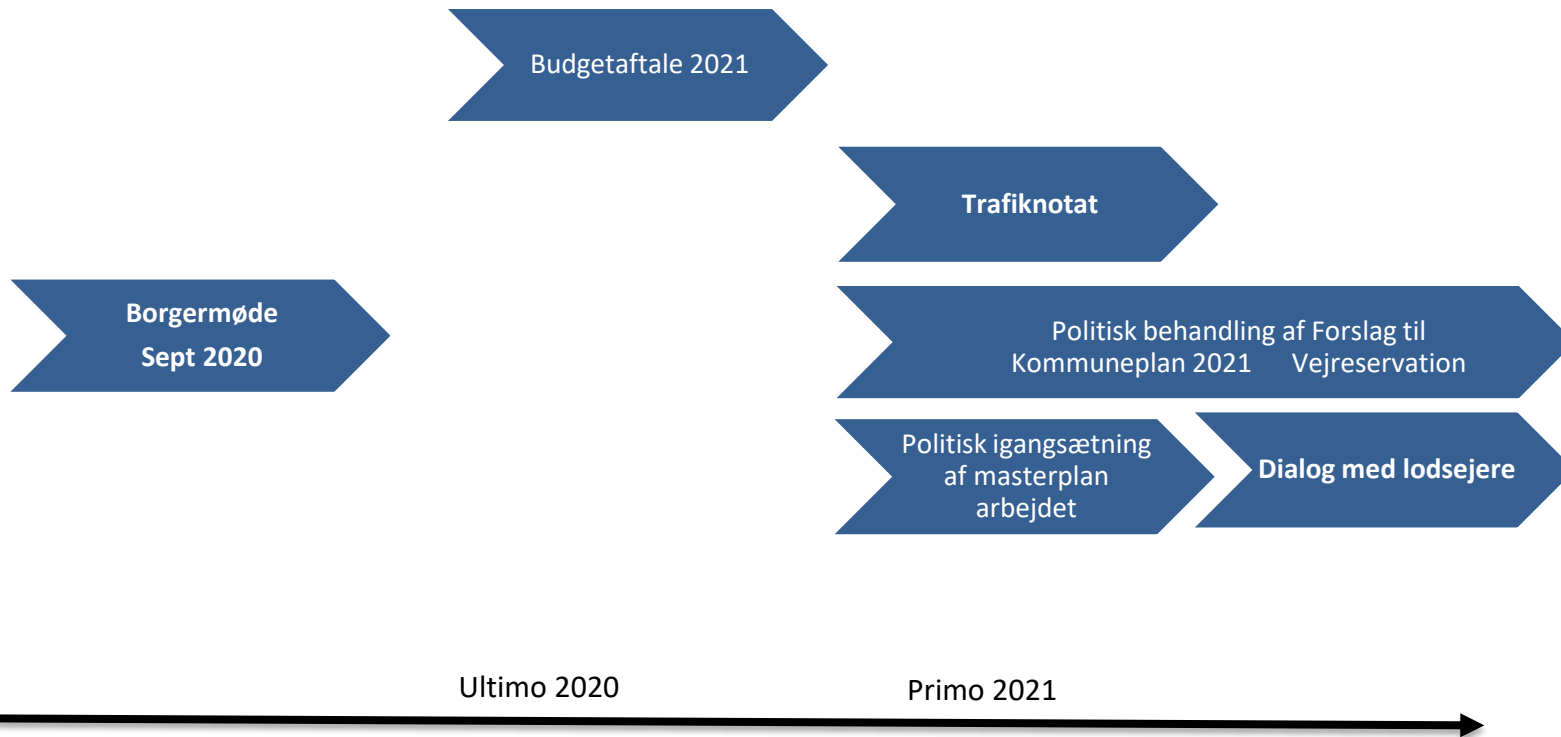
19.30 Spørgsmål og debat

21:00 Opsamling og afslutning



Baggrund

Hvad er der sket indtil nu?





Baggrund - Budgetaftale

Budgetaftale 2021

- Ny omfartsvej i Haslev mellem Ny Ulsevej og Køgevej. Omfartsvejen skal etableres med fysisk passende afstand til eksisterende byområder
- Parterne er enige om at afsætte 50 mio. kr. til den ny omfartsvej.
- Parterne er endvidere enige om at afsætte midler til medfinansiering af nordvendte ramper til motorvejen i Ulse.



Haslev / Ny Østlig omfartsvej Indledende løsningsforslag

Budgetforlig

Forslag A



Forslag B





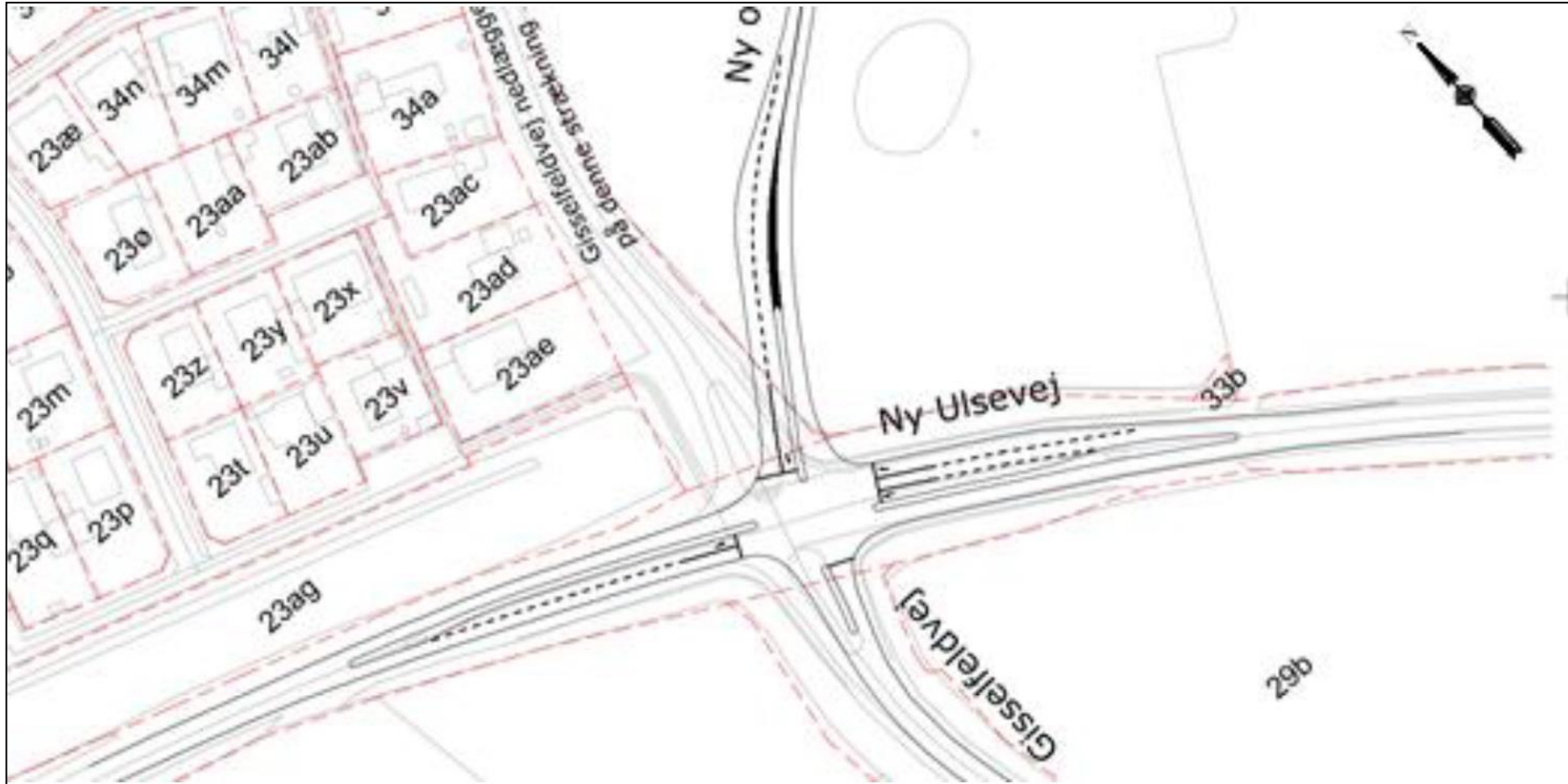
Undersøgelse af tilslutnings- og krydsningsmuligheder

Baggrundsnotat – udarbejdet af ViaTrafik, jan 2021



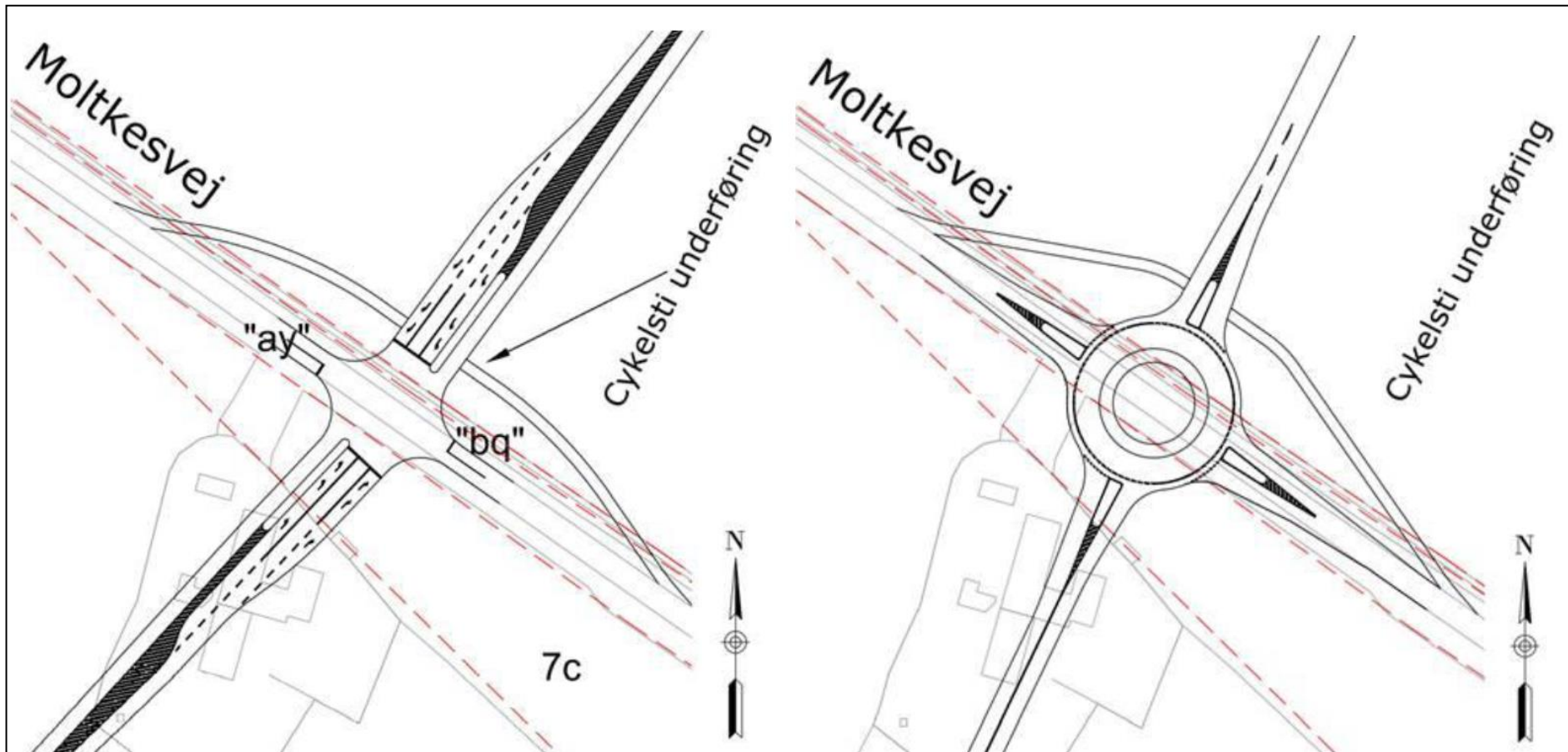


Tilslutning Ny Ulsevej



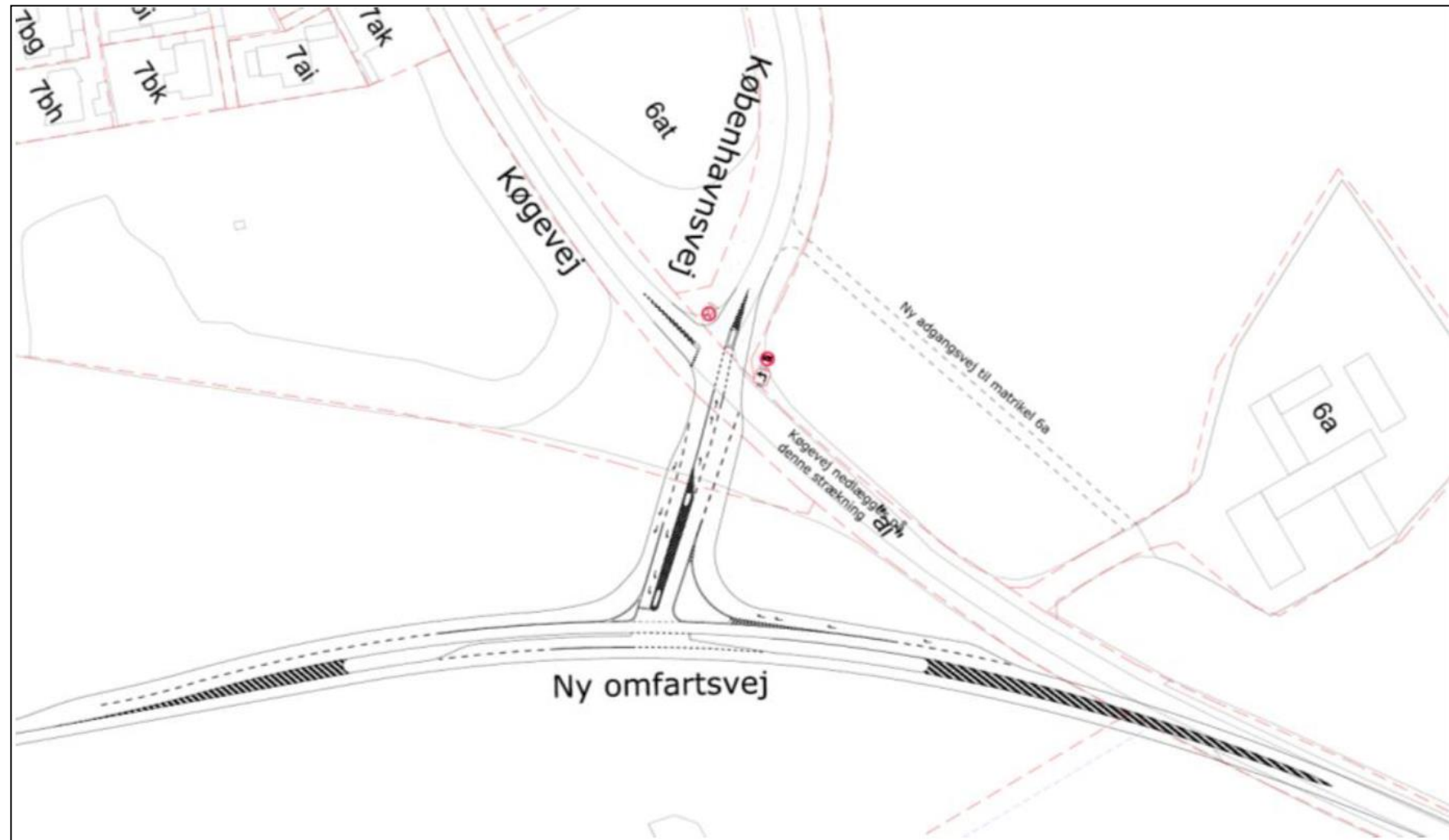


Tilslutning Moltkesvej





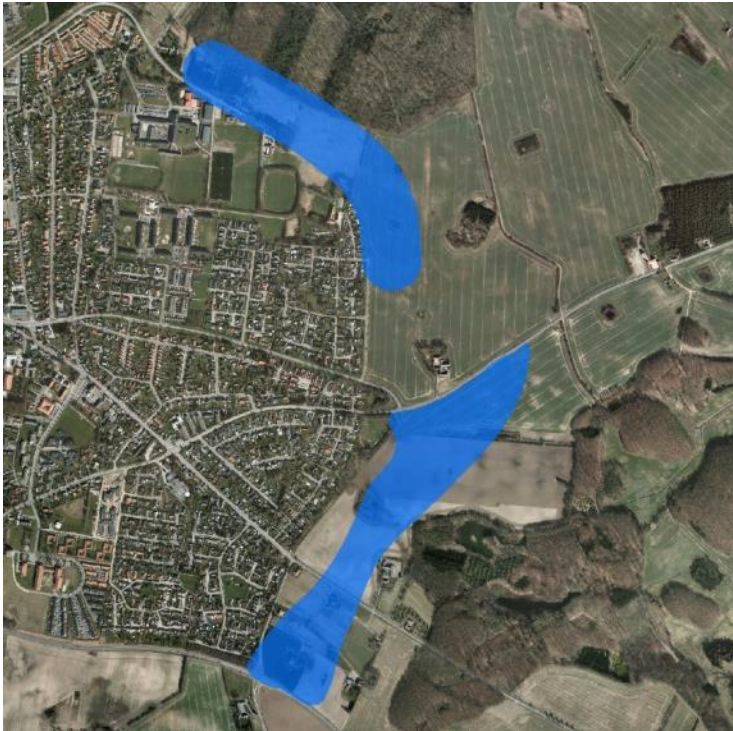
Tilslutning Køgevej





Vejreservationer i forslag til kommuneplan 2021

Politisk behandling af Forslag til
Kommuneplan 2021
Vejreservation





Forslag til Kommuneplan 2021

Status

Faxe Byråd har den 29. april godkendt forslag til Kommuneplan 21

Planforslaget ventes i høring fra 12. maj til den 1. august 2021

Planen ventes endeligt behandlet på byrådets møder i oktober 2021)



Formålet med en masterplan

Ideér og forslag

Biologiske
feltundersøgelser

Trafiknotat

Byudviklingsmuligheder

Landskabskarakter
analyse

Yderligere hensyn

MASTERPLAN

- Samle og sikre overordnede sammenhænge
- Interesser
- Hensyn
- Byudvikling, veje, natur mv.
- Kvalificere lokalplanarbejdet

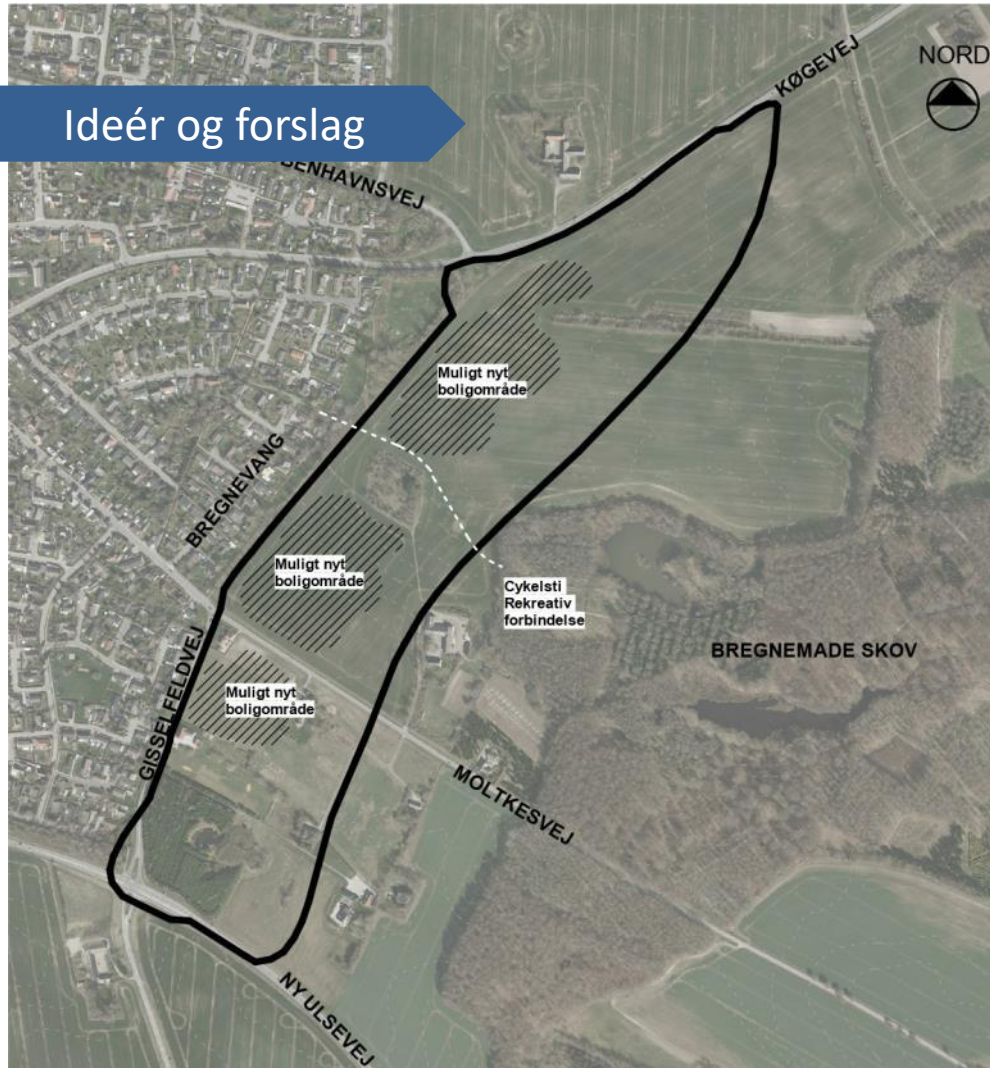
Lokalplan

Miljøvurdering



Byudvikling - hvordan?

Ideér og forslag

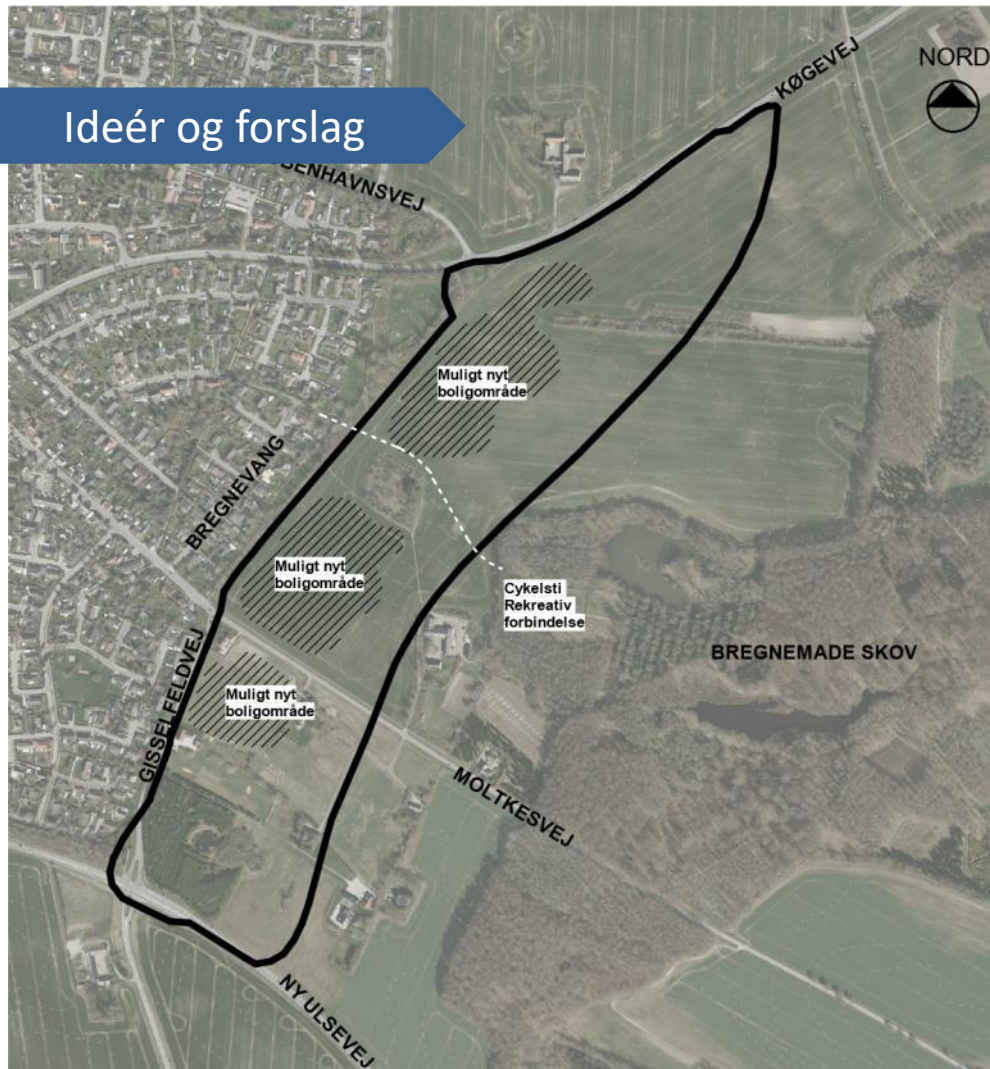


- Hvor skal der bygges nye boliger?
- Hvilke typer boliger?
- Hvordan håndteres overfladevand og overskudsjord fra omfartsvejen og boligområdet? Kan det gøres, så der opstår nye rekreative kvaliteter?



Veje og stier – hvordan?

Ideér og forslag

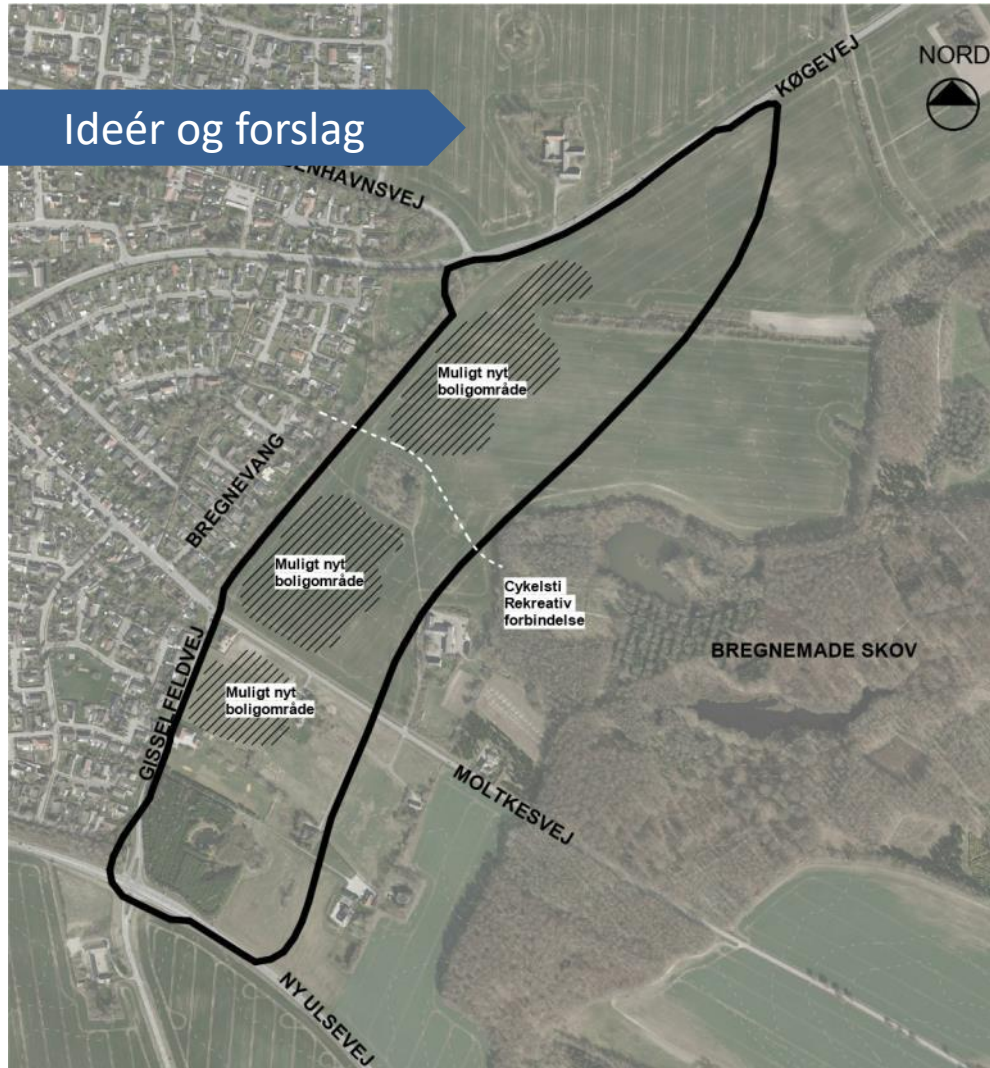


- Hvordan skal vej- og stiforløb i den østlige del af Haslev være – sammenhæng med det nye område?
- Hvor er der behov for stier? Skal vi have sti-tunneler og hvor?
- Hvordan skal trafikafviklingen være?
- Hvordan skal et nyt boligområde trafikbetjenes?



Hvor skal der være grønne områder?

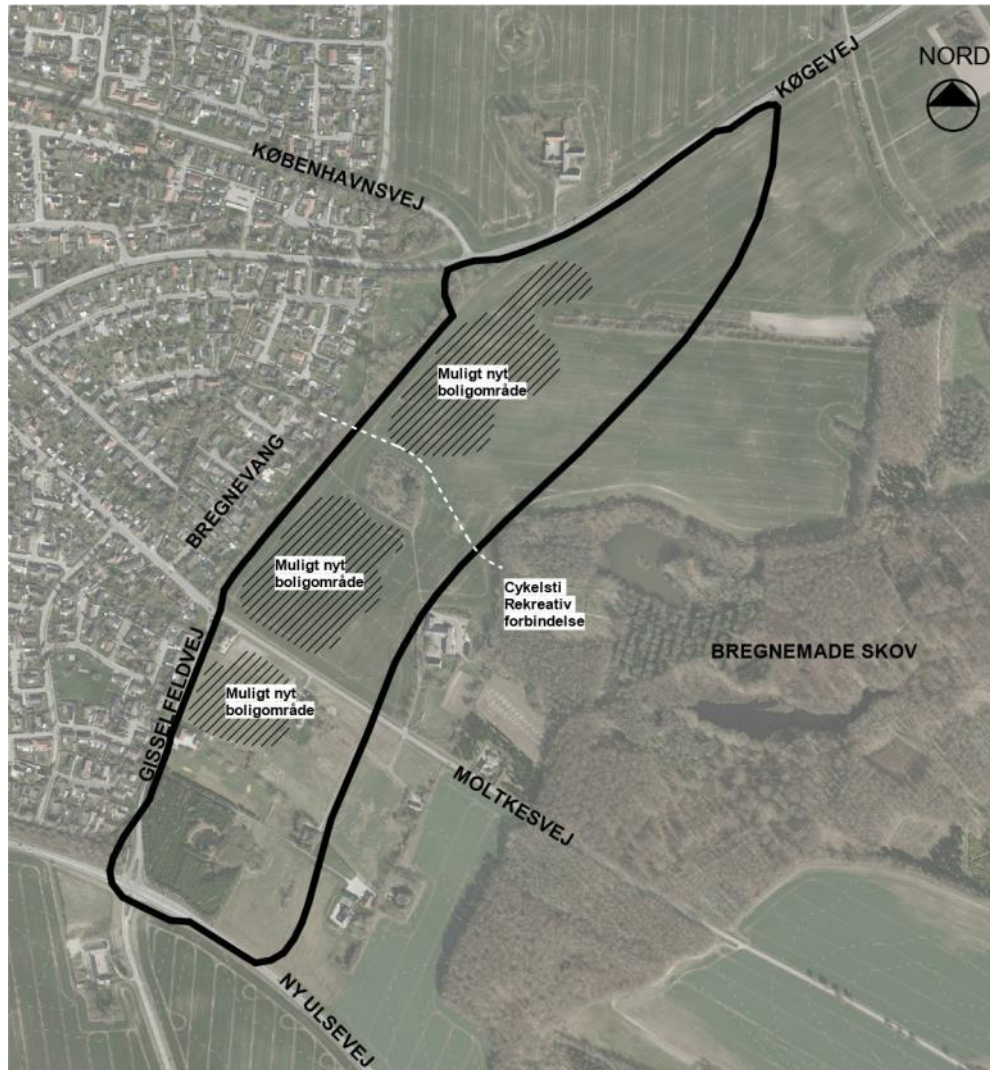
Ideér og forslag



- Hvordan skabes og sikres der rekreative kvaliteter og adgang til disse?
- Hvor skal grønne områder placeres?



Forberedende aktiviteter

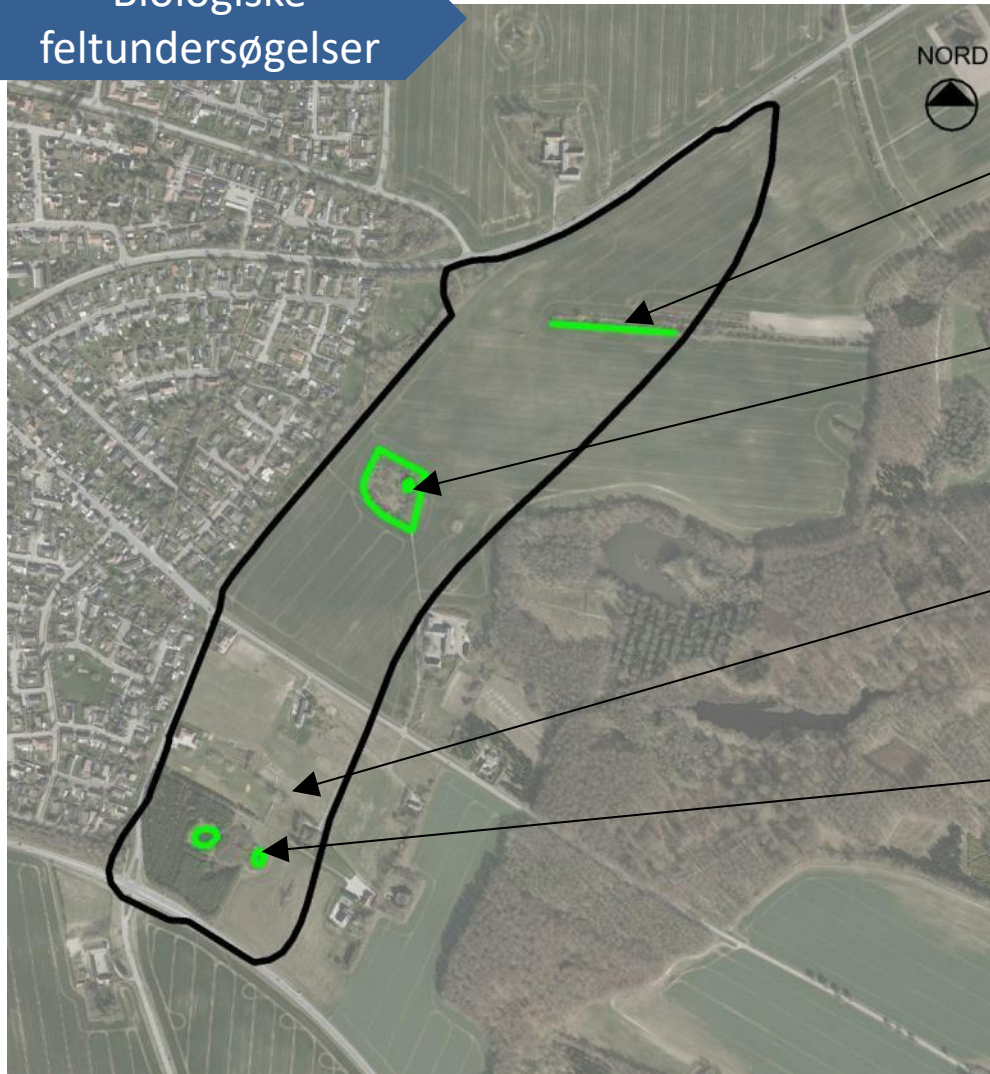


- Der har været gennemført undersøgelser om tilslutnings- og krydsningsmuligheder
- Feltundersøgelser og gennemføres, herunder §3 registrering (april – sept 21)
- Der har været møder med direkte berørte lodsejere (marts-april 21)



Biologiske feltundersøgelser

Biologiske feltundersøgelser



- Dige på mark syd for Køgevej
Rådgiver undersøger digets værdi som levested for dyr og planter.
- Mose på mark mellem Køgevej og Moltkesvej
Rådgiver undersøger og beskriver biologisk værdi og betydning for guldsmede og padder
- 3 marker syd for Moltkesvej
Faxe kommune undersøger om de er blevet § 3-natur.
- 2-3 vandhuller syd for Moltkesvej
Rådgiver undersøger og beskriver biologisk værdi og betydning for guldsmede og padder.
- Flagermus i hele området undersøges af rådgiver. Ledelinjer kortlægges og forekomst beskrives.



Støj

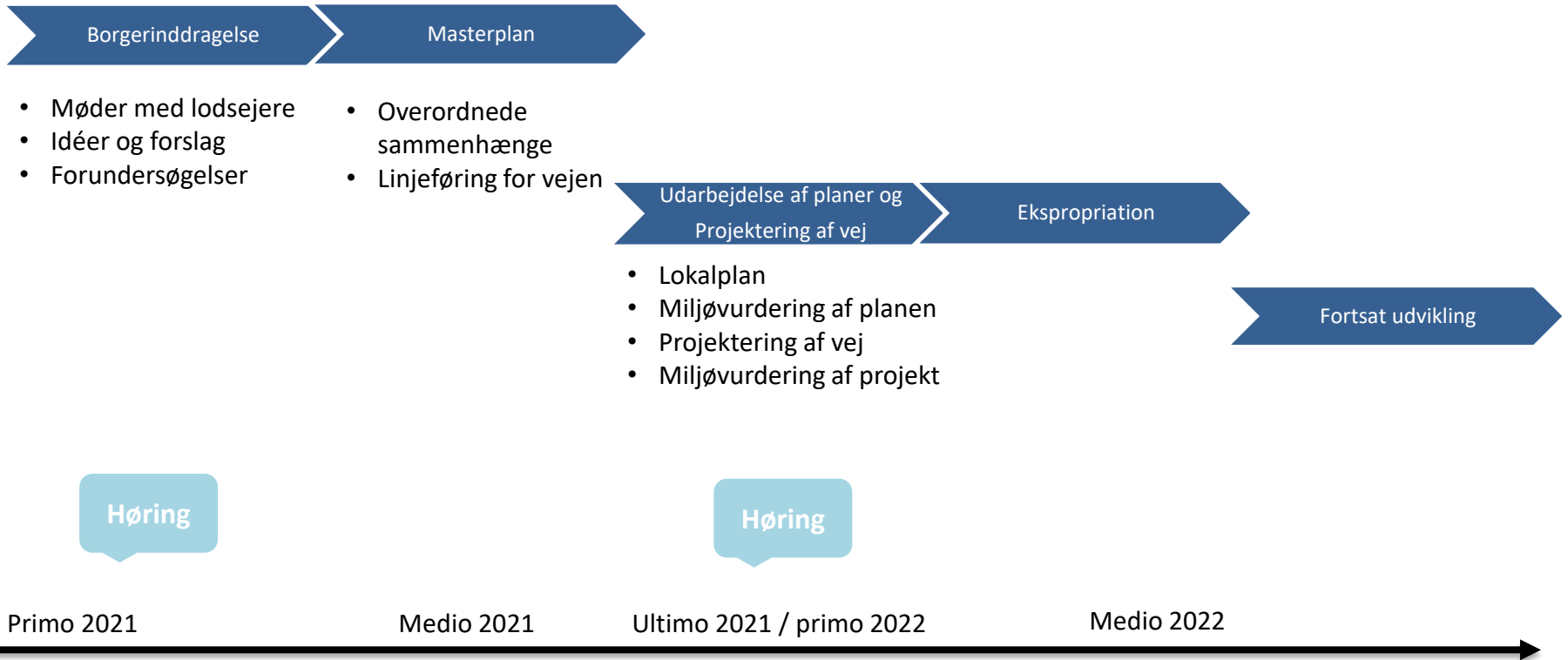
Håndtering af støjproblematikker skal indgå i masterplanen:

1. Eksisterende bebyggelser
2. Nye boligområder

Kan blandt andet håndteres via volde, støjskærme, placering i terræn og udformning af omfartsvejen mv.



Den videre proces



F A X E K O M M U N E



Spørgsmål og debat

F A X E K O M M M  N E

Opsamling & Afslutning

Tak for i aften

Idéer og forslag



Idéer og forslag



Høring

Høring og indkaldelse af idéer og forslag

14. april til den 12. maj 2021

Hørings svar sendes til
plan2@faxekommune.dk.